




TU GUÍA PARA CONOCER Y
VIVIR BOGOTÁ



Bogotá es una de las ciudades más representativas de nuestro país, puesto que se destaca como un centro cultural, económico y recreativo en Colombia y América Latina. Cuenta con una infinidad de actividades para realizar y sitios por conocer; museos, teatros, bibliotecas y demás zonas de entretenimiento.

Para que disfrutes de todos estos atractivos, hemos diseñado esta guía que te permitirá conocer la ciudad y movilizarte sin problemas. De esta forma, tu vida universitaria estará cargada de experiencias y buenas historias para contarle a los tuyos.



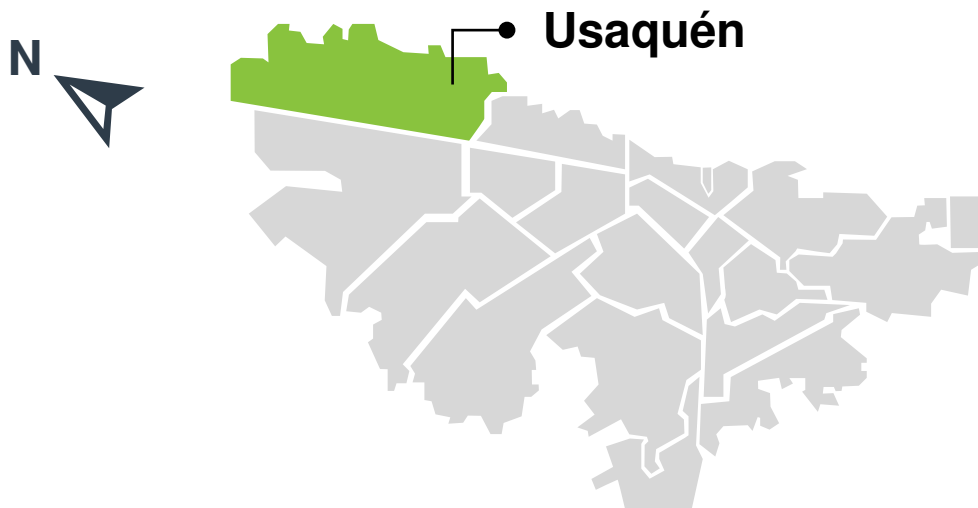
LOCALIDADES Y SITIOS DE INTERÉS EN BOGOTÁ

La ciudad está constituida por 20 localidades. Conócelas y decídetete a visitarlas para descubrir lo que cada una de ellas tiene para ofrecerte.

1. Usaquén

Cuenta la historia que los chibchas le dieron este nombre que significa tierra del sol por estar rodeada de los bosques nativos. Esta localidad es recomendada no solo por el patrimonio histórico y cultural que se encuentra en sus calles, sino también por los restaurantes que abrieron sus puertas allí para recibir a los turistas, además del mercado de las pulgas donde se pueden encontrar objetos muy singulares.

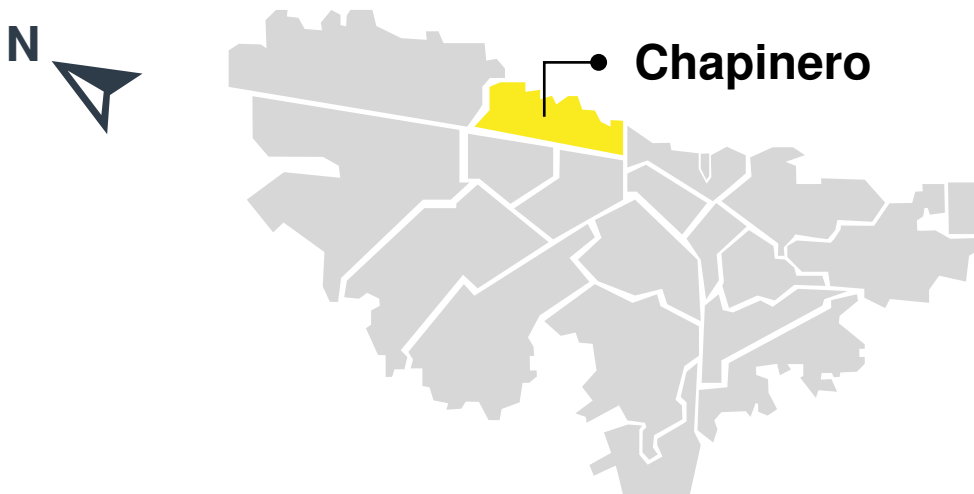
Esta zona se ubica en el extremo nororiental de la ciudad y limita al occidente con la Autopista Norte, al sur con la calle 100, al norte con los municipios de Chía y Sopó y al oriente con el municipio de La Calera.



2. Chapinero

Chapinero es una de las localidades que concentra el entretenimiento y las empresas más importantes del país. Ubicada al nororiente de la capital, congrega centros financieros, universidades, lugares de rumba y encuentro para la familia y los amigos.

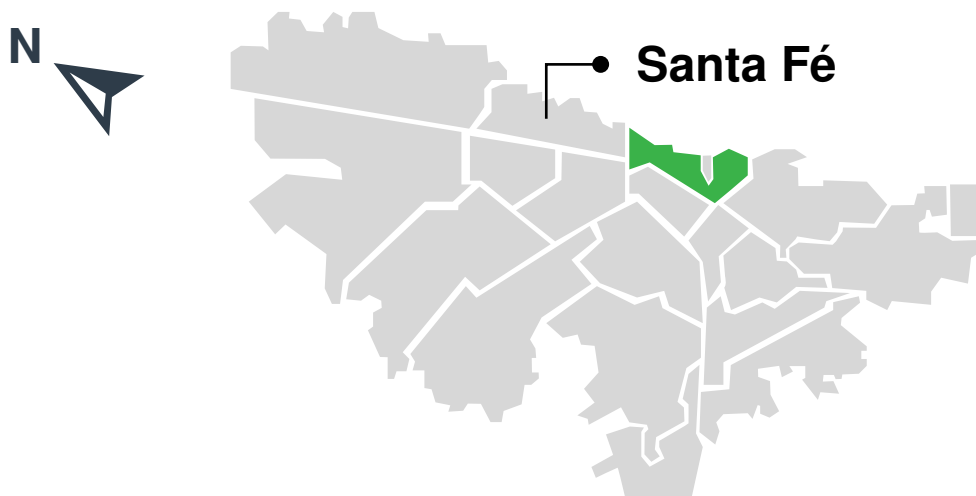
Está ubicada en el centro-orientado de la ciudad y limita al norte con la calle 100 y la vía a La Calera; al occidente con la Autopista Norte y Avenida Caracas; y al oriente con las estribaciones del páramo de Cruz Verde, alto Piedra Ballena, cerro Pan de Azúcar y el cerro de Las Moyas. El río Arzobispo (calle 39) define el límite de este territorio al sur. Chapinero tiene una extensión total de 3.898,96 hectáreas (ha), con un área rural de 2.664,25 ha (68%) y un área urbana de 1.234,71 ha (32%).



3. Santa Fé

Esta localidad se destaca por su arquitectura, pero también por los sitios emblemáticos e históricos que han hecho parte de la evolución de la ciudad. En principio, se encuentra el Museo Nacional, lugar donde funcionaba antes una cárcel; el parque de la independencia, monumento en memoria de la lucha patriótica; la Torre Colpatria, uno de los edificios más altos de Bogotá; El Planetario Distrital, centro de conocimiento y exposiciones temporales; Las Aguas, recorrido peatonal sobre la remembranza del río San Francisco; y el Museo del Oro, que recapitula nuestra historia precolombina, entre otros.

Este territorio limita al norte con la localidad de Chapinero, al sur con las localidades de San Cristóbal y Antonio Nariño, al oriente con el municipio de Choachí y al occidente con las localidades de Teusaquillo, Mártires y Antonio Nariño.

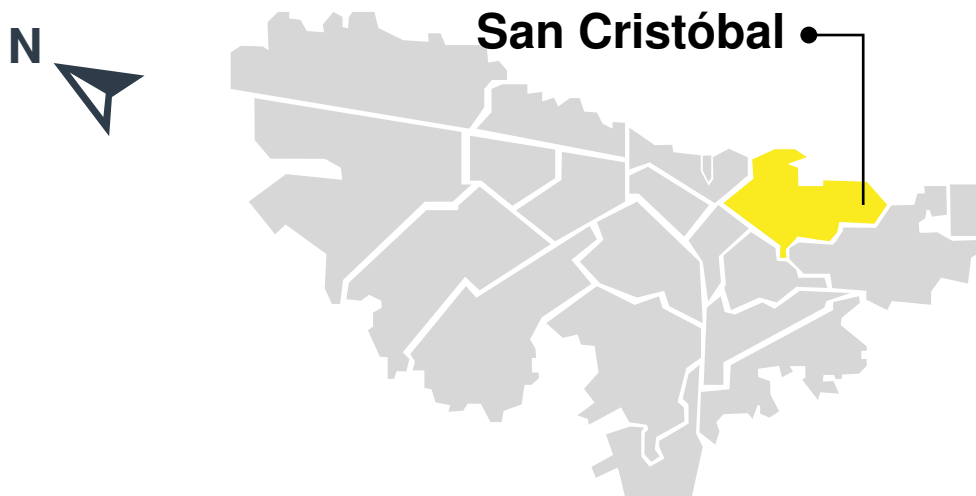


4. San Cristóbal

Es la zona donde predominan los cerros Orientales por lo que se ubica bajo la cordillera Oriental de los Andes contra el cerro del páramo Cruz Verde. Por su cercanía con la reserva natural, se recomienda esta localidad para conocer los Cerros, el parque San Cristóbal, el parque deportivo Primera de Mayo y el parque Arboledas.

El nombre de la localidad se tomó de su asentamiento más antiguo: el barrio San Cristóbal. Este territorio está ubicado en el suroriente de Bogotá, entre las localidades de Santa Fe, Usme, Rafael Uribe Uribe y Antonio Nariño. Por el oriente limita con los municipios de Choachí y Ubaque.

Entre las veinte localidades, ocupa el quinto lugar en extensión, tiene suelo tanto urbano como rural. Este último corresponde a la estructura ecológica principal de los Cerros Orientales de Bogotá.

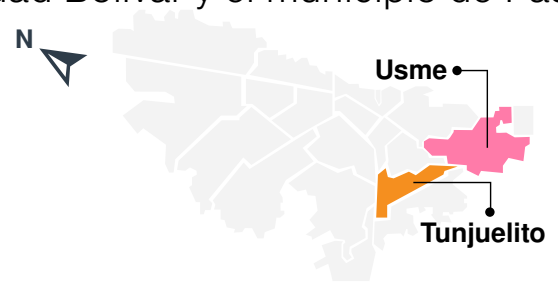


5. Usme

Es una localidad recomendada por sus paisajes, lagunas y montañas que colindan con el páramo de San Juan de Sumapaz, el más gran del mundo.

Se considera que esta zona, por sus cuencas hidrográficas y biodiversidad, es el pulmón de la ciudad y patrimonio ecológico del país. Incluso, desde la época prehispánica, los muisca aprovecharon las lagunas para realizar sus rituales y cultos funerarios, lo cual la hace muy atractiva para el ecoturismo.

Esta localidad limita al norte con las localidades de San Cristóbal, Rafael Uribe y Tunjuelito; al sur con la de Sumapaz; al oriente con los municipios de Ubaque y Chipaque; y al occidente con la localidad de Ciudad Bolívar y el municipio de Pasca.



6. Tunjuelito

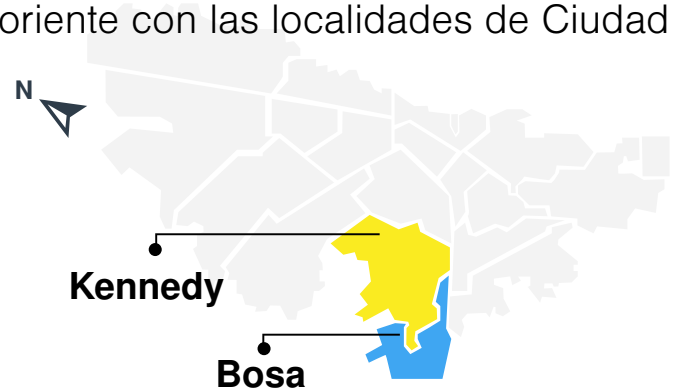
Esta zona tomó su nombre del diminutivo de 'tunjo' (figura antropomorfa chibcha elaborada en oro). Está ubicada al suroriente de Bogotá y es una de las más pequeñas de la ciudad.

El Tunal es uno de los barrios más populares de esta localidad y cuenta con la Biblioteca Pública El Tunal, ciclovías y caminos peatonales que cruzan la biblioteca para que los estudiantes puedan tener mayor acceso. Este recinto recibe 4 mil personas a diario que consultan las salas de literatura, de textos de referencia o de información exclusiva sobre la capital.

Este territorio limita al norte con las localidades de Bosa, Kennedy y Puente Aranda; al sur con Usme; al oriente con la localidad Rafael Uribe Uribe y Usme; y al occidente con Ciudad Bolívar.

7. Bosa

Ubicada en el extremo suroccidental de la ciudad, Bosa es recomendada por su parque principal, donde se desarrollan actividades artísticas por diferentes fundaciones de la zona. Este parque fue testigo del fin del linaje de los zipas cuando Gonzalo Jiménez de Quesada ordenó ahorcar al zipa Sagipa. De igual manera, el desarrollo arquitectónico y colonial de las casas ha marcado la historia de este territorio. Limita al sur con la Autopista Sur, la localidad de Ciudad Bolívar y el municipio de Soacha; al occidente con los municipios de Soacha y Mosquera; al norte con Mosquera y el río Bogotá; y por el oriente con las localidades de Ciudad Bolívar y Kennedy.



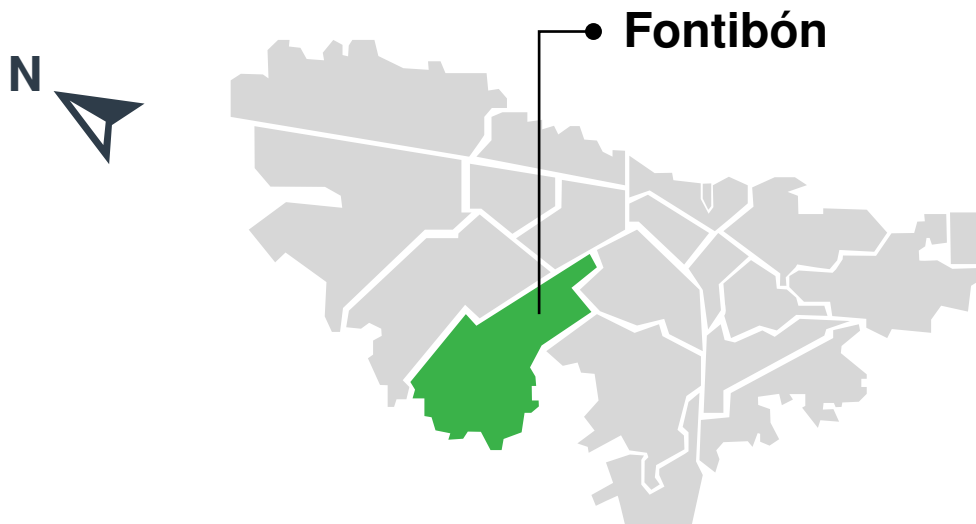
8. Kennedy

Esta zona, ubicada al occidente de Bogotá, tiene dos niveles topográficos; el primero de ellos es en la parte alta, que corresponde a la parte oriental, y la parte baja donde se forma el valle natural de inundación del río Bogotá conocido como El Tintal.

Este territorio también es recomendado por sus diversos espacios naturales, recreativos y deportivos como el parque Timiza, el polideportivo Cayetano Cañizares y los humedales de Techo, El Burro y La Vaca. Es, precisamente, por sus extensiones naturales, que se considera como la sexta localidad más grande y poblada de la capital.

9 . Fontibón

Como otras localidades, Fontibón tiene un origen ancestral precolombino desde su nombre que viene del vocablo chibcha 'hontivon', que quiere decir poderoso capitán, el cual también hace referencia a las extensas sabanas y a los acontecimientos históricos de los que fue protagonista, tales como el paso de Gonzalo Jiménez de Quesada, la conspiración para la emancipación y la lucha entre los libertadores y conquistadores. Fontibón ha sido considerada como una localidad de espacio natural, social, cultural y económico en el desarrollo de Bogotá. Esta zona limita al norte con la Autopista El Dorado, al oriente con la Carrera 68, al sur con la Avenida Centenario y al occidente con el río Bogotá. Además, es considerada como el principal eje articulador del desarrollo industrial dada la presencia de una importante zona franca y a su ubicación estratégica como conexión con los municipios de Mosquera, Funza, Madrid y Facatativá.

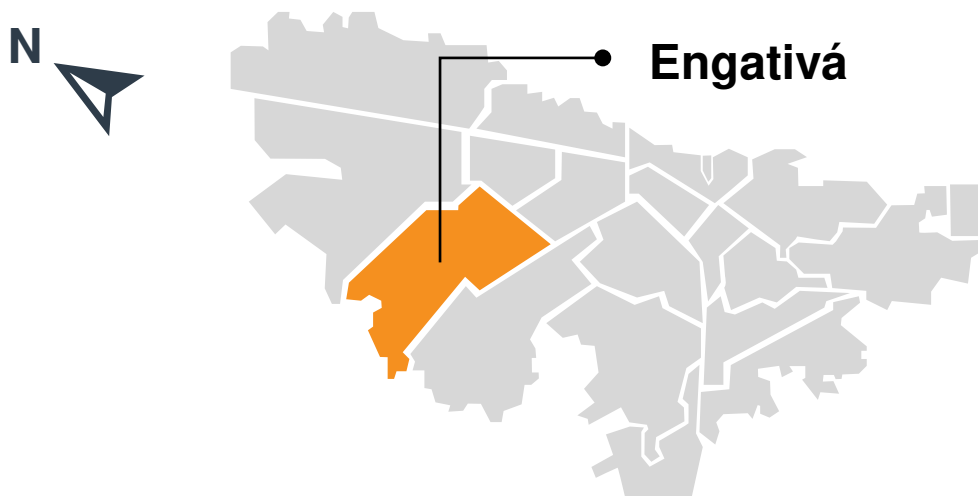


10. Engativá

Desde la época prehispánica, este fue el lugar donde se asentaron los chibchas, quienes enfrentaron a los conquistadores en cabeza de Diego Romero. Dos siglos más tarde, se convirtió en una zona de peregrinaciones hacia el santuario de Nuestra Señora de los Dolores, la cual cuenta con tres humedales; La Florida, Jaboque y Santa María del Lago.

La localidad se conformó en la década de los 70 con la unión de seis municipios aledaños, entre esos, el que le dio el nombre Engativá. La zona es recomendada por consolidarse como área industrial de la capital y aposento de la clase media que ha realizado sus propias construcciones. Es la localidad con mayor cobertura de servicios públicos (95%) y que aún conserva zona rural para el desarrollo de la agricultura.

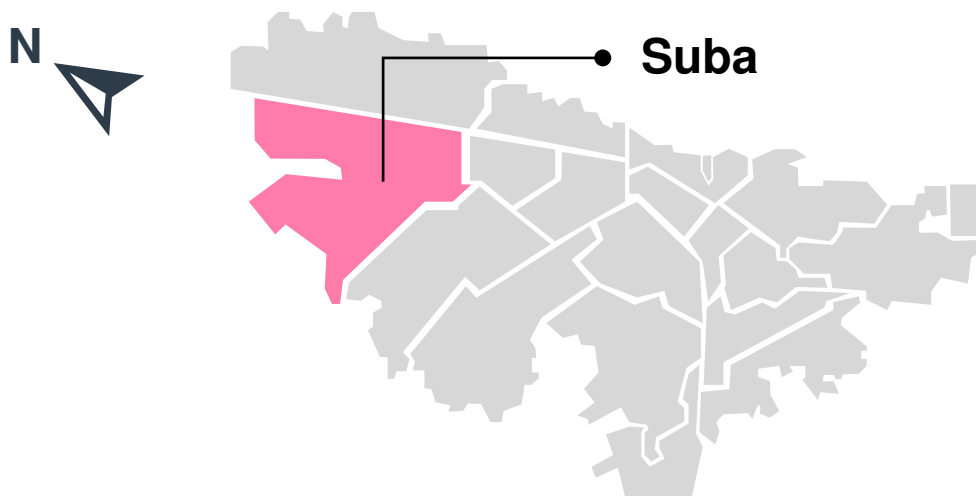
Está ubicada al noroccidente de la capital y limita al norte con el río Juan Amarillo, al oriente está bordeada por la Avenida 68, al sur con la Autopista El Dorado y al occidente con el río Bogotá.



11. Suba

Esta zona tiene un contraste marcado por su entorno rural y desarrollo urbano. Su ambiente queda marcado por su riqueza natural e hídrica, como el parque Mirador de los Nevados o los humedales Tibabuyes o Juan Amarillo, la cual se mezcla con las construcciones de viviendas que empezaron a poblar zonas de interés turístico. Suba cuenta con centros culturales como la biblioteca y complejo teatral Julio Mario Santo Domingo, donde las condiciones de iluminación y sonido promueven grandes espectáculos artísticos como el Festival Internacional de Teatro.

La localidad se encuentra ubicada al noroccidente de la ciudad y es la cuarta más extensa de la capital. Limita al norte con el municipio de Chía, al sur con la localidad de Engativá, al oriente con la localidad de Usaquén y al occidente con el municipio de Cota.

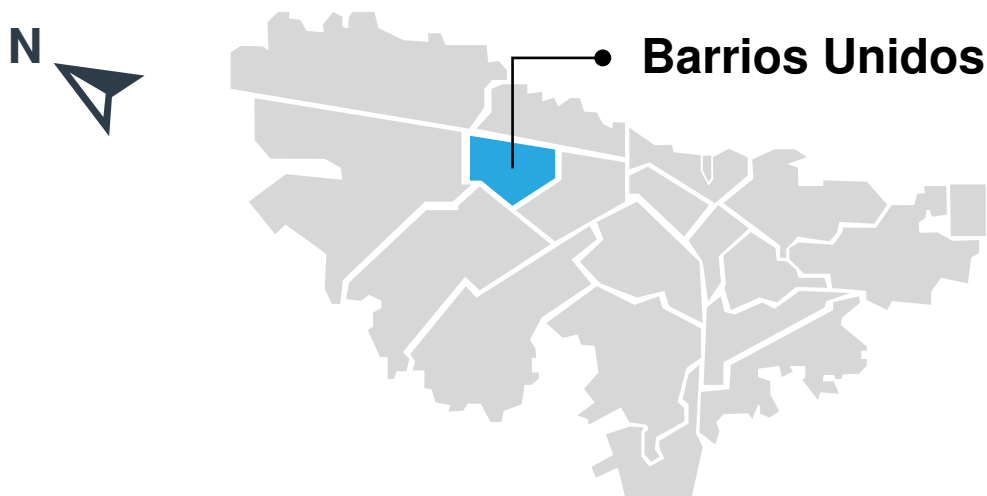


12. Barrios Unidos

Esta localidad está ubicada en el centro norte de la ciudad. La zona se consolidó para actividades de pequeño y mediano tamaño como fábricas de muebles, litografías, almacenes de compra y venta de repuestos para automóvil y almacenes de calzado.

En Barrio Unidos se recomienda visitar sus parques y espacios de dispersión como lo es el humedal Salitre, el Parque de los Novios, el Parque Metrópolis, la Plaza de los Artesanos, el parque de atracciones mecánicas Salitre Mágico y el Jardín Botánico José Celestino Mutis, entre otros.

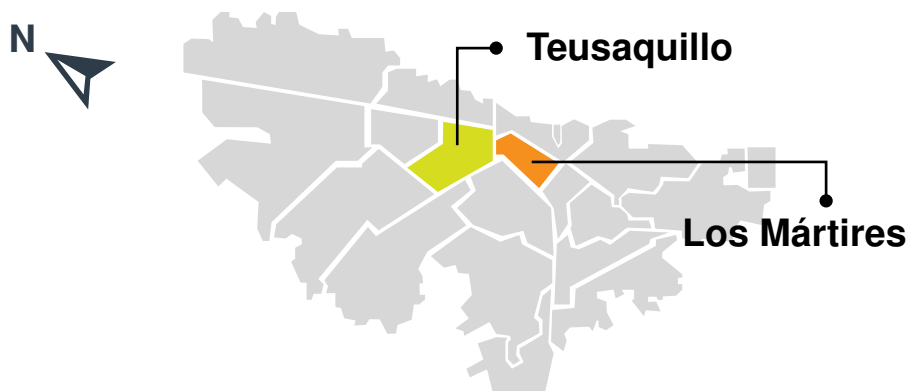
Se ubica en el noroccidente de la ciudad y limita al occidente con la Avenida Carrera 68, al sur con la calle 63, al norte con la calle 100 y al oriente con la Avenida Caracas.



13. Teusaquillo

Esta localidad está ubicada en el centro geográfico de la ciudad. Por lo anterior, se recomienda para visitar negocios y otros centros de esparcimiento. Es un territorio completamente urbanizado, cuenta zonas verdes en sus parques metropolitanos, la Ciudad Universitaria y algunas avenidas principales.

Esta localidad posee una enorme riqueza arquitectónica, histórica, cultural y simbólica para la ciudad, pues es el punto de referencia para el inicio de la arquitectura moderna de Bogotá, donde se inició un proceso urbanístico con la aceptación de nuevos valores arquitectónicos.



14. Los Mártires

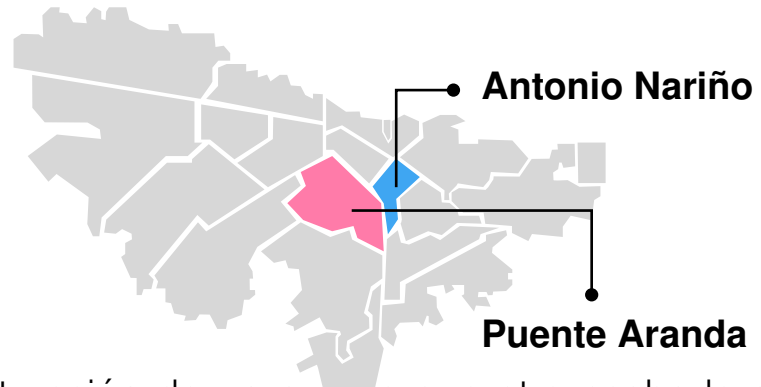
Esta zona debe su nombre en honor a las personas que perdieron su vida en las luchas por la independencia española y se encuentra ubicada en el área central de la ciudad. Por eso, se recomienda visitar el parque donde murieron Antonia Santos, Mercedes Abrego, Policarpa Salavarrieta, Antonio José de Caldas y Camilo Torres, así como el Cementerio Central que conserva las tumbas de personajes políticos y de la vida nacional importantes.

Esta localidad está ubicada en el centro sur de la ciudad. Tiene aproximadamente 150 mil habitantes distribuidos en 1.500 hectáreas. Limita al norte con la localidad de Teusaquillo, al sur con Antonio Nariño, al oriente con Santa Fe y al occidente con Puente Aranda.

15. Antonio Nariño

Esta localidad está ubicada en el suroriente de la ciudad y es una de las más pequeñas de la capital. El crecimiento de esta zona se debió a que era paso obligado por los inmigrantes que se dirigían hacia el centro y norte de la ciudad, continuando su travesía hacia los llanos orientales y el Tequendama.

Debe su nombre al precursor de la Independencia y traductor de los derechos del hombre, quien vivió gran parte de su vida en una hacienda localizada en esta zona. Limita por el nororiente con las localidades de Santa fe y Los Mártires; al noroccidente con Puente Aranda; al suroccidente con las localidades de Tunjuelito y Rafael Uribe Uribe; y al suroriente con la localidad de San Cristóbal.



16. Puente Aranda

Esta localidad surgió de la construcción de un puente que atravesaba la sabana para facilitar el paso a los viajeros por el humedal de Aranda y conectarse con Honda (el puerto sobre el río Magdalena).

Con el desarrollo industrial de Bogotá, la localidad comenzó a convertirse en la sede de una multitud de pequeñas empresas manufactureras. Con el paso del tiempo, se posicionó como un importante centro industrial actual, con amplias zonas residenciales.

Limita al norte con la localidad de Teusaquillo, al sur con la localidad de Tunjuelito, al oriente con las localidades de Los Mártires y Antonio Nariño, y al occidente con las localidades de Fontibón y Kennedy.

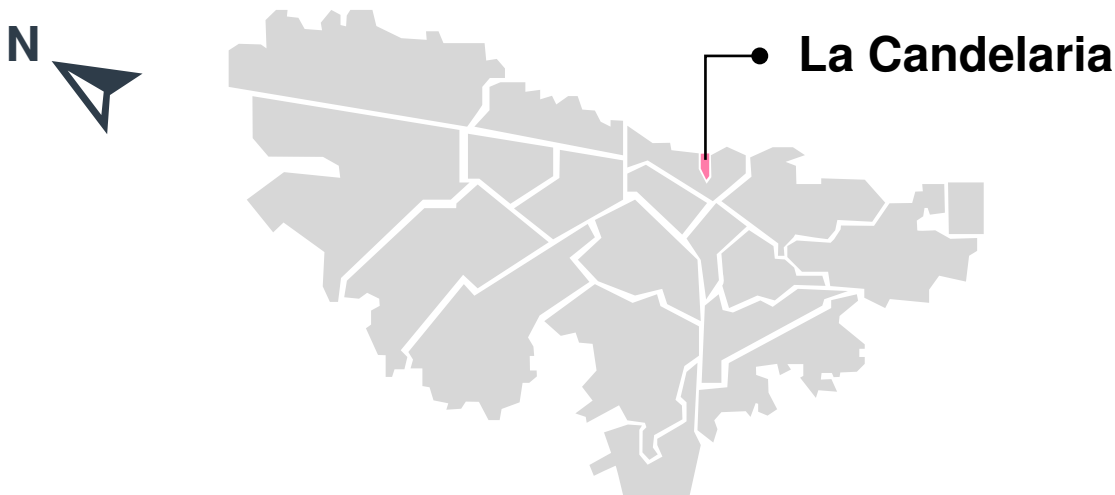
17. La Candelaria

Esta localidad es la más pequeña de la ciudad, pero no la menos importante por el potencial histórico y cultural que posee.

Allí se recomienda visitar la arquitectura colonial, con calles estrechas y empinadas, casonas con tejados y aleros coloniales donde vivió la aristocracia española y criolla.

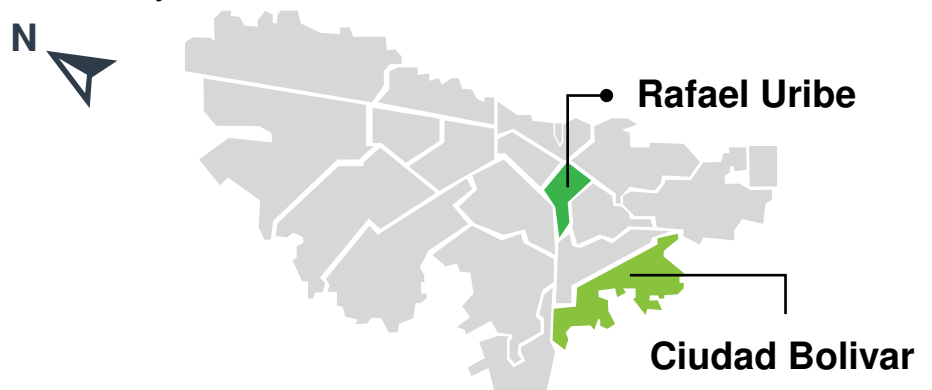
Además, lugares como el Museo del Oro, la Casa Botero, La Biblioteca Luis Ángel Arango, el santuario de Nuestra Señora del Carmen, el Teatro Colón, el Chorro de Quevedo, la Plaza de Bolívar, el Palacio de Justicia y la Casa de Nariño, entre otros, son sitios turísticos que forman parte de esta y la localidad de Santa fe por la cercanía geográfica.

Aparte de ser una zona cultural y patrimonio histórico, es asiento de universidades y de intercambios con culturas de diversas partes del mundo.



18. Rafael Uribe Uribe

Esta localidad está ubicada en el sur de la ciudad y es una de las más jóvenes de Bogotá. Debe su nombre a la memoria de Rafael Uribe, líder liberal político y general de la República asesinado en Bogotá en 1914. La urbanización de este terreno coincidió con las migraciones masivas del campo a la ciudad en la mitad del siglo XX. Un sitio interesante para reconocer la zona es el mirador del barrio Diana Turbay, ubicado en la Carrera Primera este con la Calle 48 sur. Se considera un lugar imponente y majestuoso donde se logra una vista privilegiada de los Cerros Orientales. Limita con las localidades de San Cristóbal al oriente, Tunjuelito al occidente, con Antonio Nariño al Norte y al sur con Usme.



19. Ciudad Bolívar

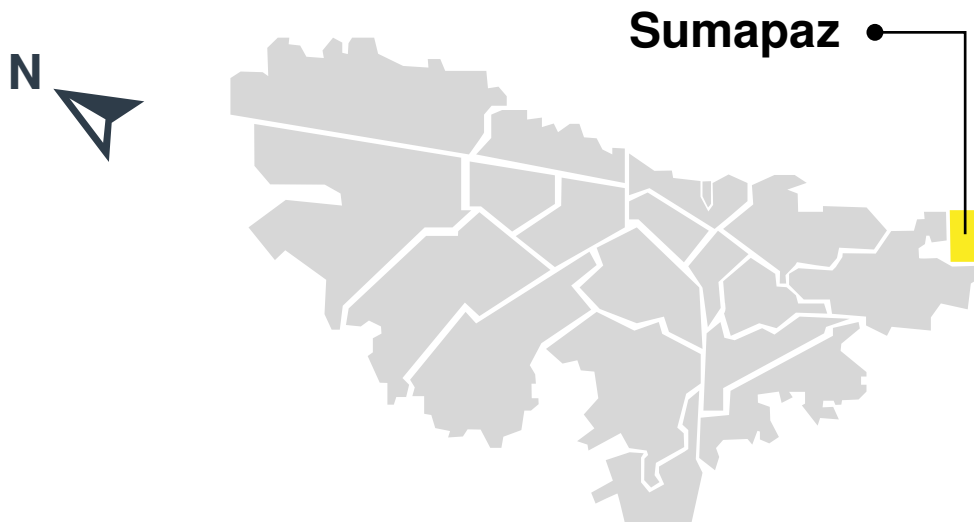
Esta es la localidad más extensa después de las localidades de Sumapaz y Usme. Es catalogada como la más dinámica, diversa y compleja por su realidad social y seguridad. Aunque fue etiquetada como zona roja por los barrios marginales y de escasos recursos que se ubican allí, hoy en día se recomienda a los turistas visitar esta localidad por los proyectos culturales y de desarrollo sostenible que los jóvenes del sector han impulsado, además de lugares históricos que hacen parte de ella. La zona se ubica al sur de la ciudad y limita al norte con la localidad de Bosa, al sur con Usme, al oriente con Tunjuelito y Usme, y al occidente con el municipio de Soacha.

20. Sumapaz

Esta localidad está ubicada en el sur de la ciudad y es considerada la más grande de la capital, con el páramo más extenso del mundo. Allí se concentran grandes recursos hídricos de importante biodiversidad e innumerables sitios arqueológicos precolombinos.

Allí, se recomienda visitar el parque Nacional Natural de Sumapaz. Este territorio no tiene hoteles o cabañas para recibir a los turistas, pero sí tiene bastantes ecosistemas para apreciar como los frailejones, el cóndor y el águila real. En este páramo se da el nacimiento del río Orinoco y otros afluentes del Magdalena.

Para llegar allí se debe tomar la carretera que pasa por Usme, seguido de la vía a Nazareth y luego San Juan de Sumapaz.



Para mayor información ingresa a:

<http://www.bogota.gov.co/>

<http://mapas.bogota.gov.co/#>

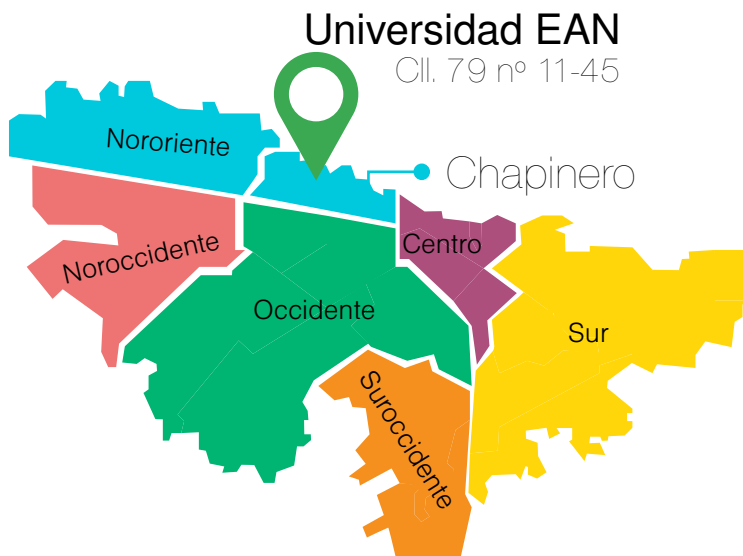
BOGOTÁ



Actualmente, Bogotá cuenta con cerca de 8.081.000 habitantes.

¿Dónde localizar tu Universidad en Bogotá?

La Universidad EAN está ubicada en el barrio El Nogal, de la localidad de Chapinero. Este es uno de los barrios más exclusivos de la ciudad y comercial por excelencia, donde importantes empresas nacionales y multinacionales tienen sus oficinas. Además, se puede encontrar una gran variedad de restaurantes, centros comerciales y zonas de entretenimiento.



Diferencia los cuatro puntos cardinales

En Bogotá es muy fácil, porque siempre es visible un grupo de montañas que se conocen como Cerros Orientales. Esta cadena montañosa es el margen oriental de la ciudad, de esta forma podrás identificar el occidente a tu espalda, el norte a tu izquierda y el sur a tu derecha.

En ese orden, las vías que se mantienen paralelas a esta fila de cerros serán las carreras y aquellas que son perpendiculares serán, por defecto, las calles.

Identifica las vías principales

En Bogotá las vías principales tienen nombres de números. Por ejemplo, la histórica Carrera Séptima, la Carrera 30, la Avenida 68 y la Calle 26, entre otras. En algunos casos, las vías tienen nombres propios, tal es el caso de la Avenida Boyacá, Avenida de las Américas, Autopista del Sur, Autopista Norte, Avenida Primero de Mayo y Avenida Caracas, etc.

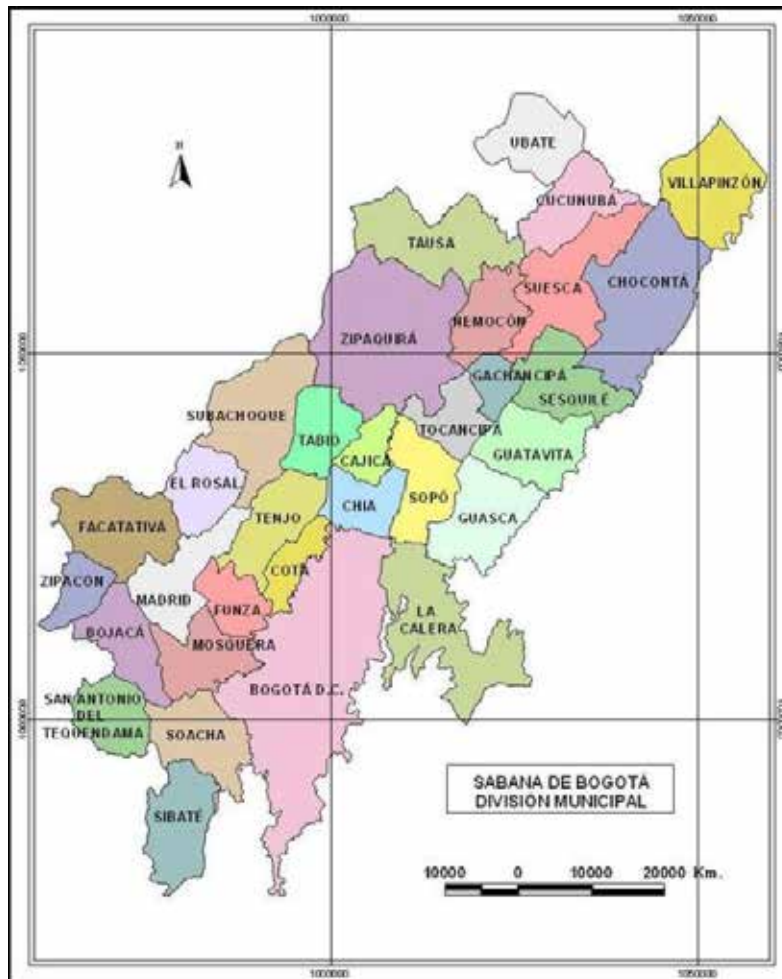
Tanto las calles como las carreras usualmente están numeradas, así que son raras las que tienen nombre propio o de personajes. El centro de la ciudad marca el inicio del conteo de calles y carreras, hacia el norte las calles mantienen una nomenclatura simple, y hacia el sur se les ha agregado la marca 'sur' para diferenciarlas del norte. Ejemplo: calle 40 sur. Las carreras igual, aunque en este caso las numeraciones hacia el oriente son las que tienen alguna diferencia al marcarse así: 'carrera 4 este'.



Para visitar cerca de Bogotá

La Sabana de Bogotá está conformada por interesantes municipios en los que podrás disfrutar de la naturaleza, la arquitectura, la gastronomía y demás riqueza cultural y paisajística.

Revisa el mapa y conoce cuáles pueden ser tus destinos de fin de semana.



Muévete por la capital

Regularmente, las temperaturas en Bogotá oscilan entre los 6°C en las tardes – noches y máximo 24°C durante el día, con una media de 15 °C. Por lo anterior, se recomienda ropa de entre tiempo y algo de abrigo para las noches.

¿Cómo vestirte en Bogotá?

Se recomienda tener siempre a la mano un saco o chaqueta y paraguas o impermeable que no sean demasiado abrigados o aparatosos, debido a que pueden llegar a estorbar en días soleados.

En reuniones de trabajo se utiliza traje de calle para damas, y traje formal para los hombres. Si quieres hacer largas caminatas, te aconsejamos usar zapatos cómodos (preferiblemente deportivos).

Jóvenes universitarios como tú prefieren el uso de blue jeans, tenis, chaquetas o busos casuales, incluso las mujeres usan camisas de manga corta o tirilla.

A nivel informal, es poco frecuente el uso de pantalón corto y sandalias. Para que los visitantes ocasionales puedan desenvolverse en la ciudad con más naturalidad, se aconseja el uso de un morral o maleta de mano para poder transportar elementos de uso probable ante los constantes cambios de las condiciones climáticas.

Transporte



‘El caballito de acero’ es uno de los mejores medios de transporte ciudadano, ya que evita emisiones de CO₂, optimiza el tiempo e incentiva la actividad física. La Universidad EAN y Mejor en Bici nos aliamos para crear una alternativa de transporte basada en la sostenibilidad.

Entérate de más escribiendo al correo deportes@universidadean.edu.co o llama al número 593 6464 (ext. 1183 o 2125).

Red de ciclorutas de Bogotá

El sistema CicloRuta se ha convertido en una alternativa seria de transporte para muchos usuarios de la bicicleta en la ciudad, que cuentan con un espacio cómodo, seguro y rápido. Actualmente, conformado por 344 Km el sistema se encuentra extendido en forma de red por toda la ciudad y zonificado por las futuras ciclo-estaciones que proporcionarán las funciones complementarias que dan soporte y refuerzan la movilidad a los corredores.

Su excelente aceptación por la ciudadanía ha generado un cambio de conciencia ciudadana para ver en la bicicleta un vehículo de transporte cotidiano y en las CicloRuta, un espacio de movilización.

Las CicloRuta Zonales surgen como una nueva alternativa de desarrollo local urbano a partir de la recuperación y organización del espacio público peatonal, especialmente en aquellas zonas de la ciudad donde el sistema Transmilenio no se ha desarrollado y requiere movilizar hacia los corredores urbanos viales y troncales de la ciudad, permitiendo la complementariedad y desarrollo hacia un verdadero sistema de transporte intermodal para la ciudad.



Haz clic en la imagen para conocer el mapa de ciclorutas de Bogotá

Transmilenio y SITP



El sistema de transporte de Bogotá es el más grande de Colombia, debido a que se hacen cerca de 12,2 millones de viajes a diario.

El Transmilenio (TM), fácilmente identificado por su color rojo, es el sistema de transporte masivo de Bogotá y se ha convertido en el medio -tipo bus- de tránsito rápido más reconocido y extenso del mundo.

El TM comprende el Servicio Integrado de Transporte Público de Bogotá (SITP), de color azul principalmente, que circula por los barrios y vías principales de la ciudad. Para el 2018, el pasaje tiene una tarifa de 2.300 pesos colombianos (COP). Además, los usuarios pueden hacer transbordos con el pago de una fracción de 300 pesos.

Para conocer las rutas alimentadoras, buses complementarios y de transporte urbano, [ingresa aquí](#)

El ingreso a TM o al SITP se hace mediante tarjetas inteligentes sin contacto, adquiridas y recargadas en las taquillas o en la red de recarga externa de Tullave en la ciudad.

En la actualidad existen varios tipos de tarjetas:

- **Tarjeta Tullave Plus:** Acepta recargas en pesos para el pago de pasajes, están personalizadas con los datos personales del usuario, permiten la recuperación de saldo en caso de pérdida y habilitan descuentos por transbordos dentro del mismo sistema. Tiene un costo de 3.000 COP.
- **Tarjeta Tullave Básica:** Acepta también recargas en pesos para el pago de pasajes y habilita los descuentos en transbordos dentro del SITP. Sin embargo, no es personalizable, por lo que no ofrece recuperación de saldo en caso de pérdida. También tiene un costo de 3000 COP.

Taxis

Bogotá cuenta con un amplio sistema de ‘carros amarillos’, con tarifa regulada y de uso individual. Todos los taxis cuentan con una planilla, donde se encuentran los valores del recorrido, en la que podrás confirmar la tarifa de acuerdo al conteo del taxímetro.

Aplicaciones móviles

Para facilitar tu movilización por la ciudad, puedes descargar diferentes aplicaciones móviles que te sugerirán rutas y te darán estimaciones de tiempo. Las más utilizadas son: Moovit, TransmiSitp y Waze, entre otras.

En cuanto al servicio de taxi, se recomienda solicitarlo por medio de un dispositivo móvil. Para ello, puedes utilizar aplicaciones como Easy Taxi.

Para tu llegada a Bogotá

Aeropuerto El Dorado de Bogotá o Puente Aéreo

Este espacio recibe viajeros de diferentes ciudades del país y del mundo. Allí, contarás con una red wifi gratuita en caso de que necesites comunicarte con alguien.



Dirección: Av. El Dorado Calle 26 N° 113 – 85

Teléfono: +57 (1) 2662000

Página de web: <https://eldorado.aero/>

Transporte terrestre

Bogotá cuenta con dos terminales de transporte terrestre ubicados en el centro y sur de la ciudad. Estos centros reciben buses de diferentes destinos nacionales. Asimismo, admiten vehículos de transporte público provenientes de Venezuela, Perú, Ecuador, Chile, Bolivia y Argentina.

Terminal sede Salitre

Dirección: Diagonal 23 N° 69 – 55

Teléfono: +57 (1) 4233630

Terminal sede Sur

Dirección: Calle 57Q N° 75F – 82

Teléfono: +57 (1) 4233630

Para revisar más información, [ingresa aquí](#)

¿Dónde vivir?

Alojamiento permanente: Para encontrar un sitio de hospedaje acorde a tus necesidades, es necesario planificarlo con antelación. Por eso, te recomendamos llegar a la ciudad antes de que empieces clases. Esto te permitirá hacer las visitas personalmente y actualizarte sobre las opciones.

La Universidad EAN no cuenta con residencias estudiantiles, pero sí ofrece opciones de alojamiento recomendadas por su favorable ubicación. Revisa el listado en el que encontrarás diferentes opciones y comunícate para confirmar disponibilidad.

Alojamiento temporal: Mientras buscas una vivienda permanente, puedes hospedarte los primeros días o semanas en hostales ubicados cerca de la Universidad EAN. Aquí te sugerimos algunos:

LOS ANDES HOTEL

Dirección: Carrera 13a #79-07

Teléfono: (+57) 482 9554

Página Web: [Los Andes Hostel](#)

82 HOSTEL

Dirección: Carrera 19 # 80-14

Teléfono: (+57) 304 3814989

Página Web: [82 Hostel](#)

CHAPINORTE VIP HOSTEL

Dirección: Calle 79 # 14-59

Teléfono: (+57) 530 5558

Página Web: [Chapinorte Vip Hostel](#)

En los siguientes enlaces también puedes explorar otras opciones de vivienda:

www.fincaraiz.com.co

www.metrocuadrado.com

www.dormitoriosloft.com

¿Dónde y qué puedes comer cerca de la Universidad?

En los alrededores de la Universidad EAN puedes encontrar una variada oferta gastronómica, la cual abarca desde comida vegetariana, comida rápida, comida orgánica hasta platos internacionales.

Al interior de la Universidad también cuentas con variadas opciones de alimentación e hidratación de calidad, a precios razonables.

Asimismo, estás cerca de diferentes centros comerciales como el Andino, Atlantis, El Retiro y Avenida Chile.

Zona G

Cerca del sector financiero de la Calle 72 ha surgido una zona que se caracteriza por tener restaurantes sofisticados y de alta cocina, especialmente internacional. En hermosas casonas adecuadas para tal fin, las mejores notas de la gastronomía bogotana se dan cita entre las calles 68 y 74 y las carreras 4^a y 7^a.

Contactos de emergencia

Emergencias: 123

Bomberos: 119 2175300 2355166

Cruz Roja - Ambulancia - Emergencias (24 Horas): 132 4280111

Defensa Civil (24 horas): 144 6400090

(DIJIN) Dirección Central de la Policía Judicial: 157

Línea de Servicio al Ciudadano: 195

Policía de Turismo: Carrera 13 No. 26-62 3374413 2431175

Policía Nacional: 112 4280677 428 2272

Policía Nacional (Centro de Acción Inmediata): 156

Tráfico y Accidentes (24 horas): 127 3600111

Emergencias de Salud (24 horas): 125

Redes de salud en la ciudad

Bogotá cuenta con una red de hospitales públicos distribuidos en las diferentes localidades. A continuación, encontrarás la información relacionada con la red de salud del distrito y un mapa en el que podrás ubicar el centro más cercano a tu zona de residencia.

Haz clic en cada Subred para ver información e Instituciones de salud

- [Subred Norte](#)
- [Subred Centro Oriente](#)
- [Subred Sur](#)
- [Subred Occidente](#)

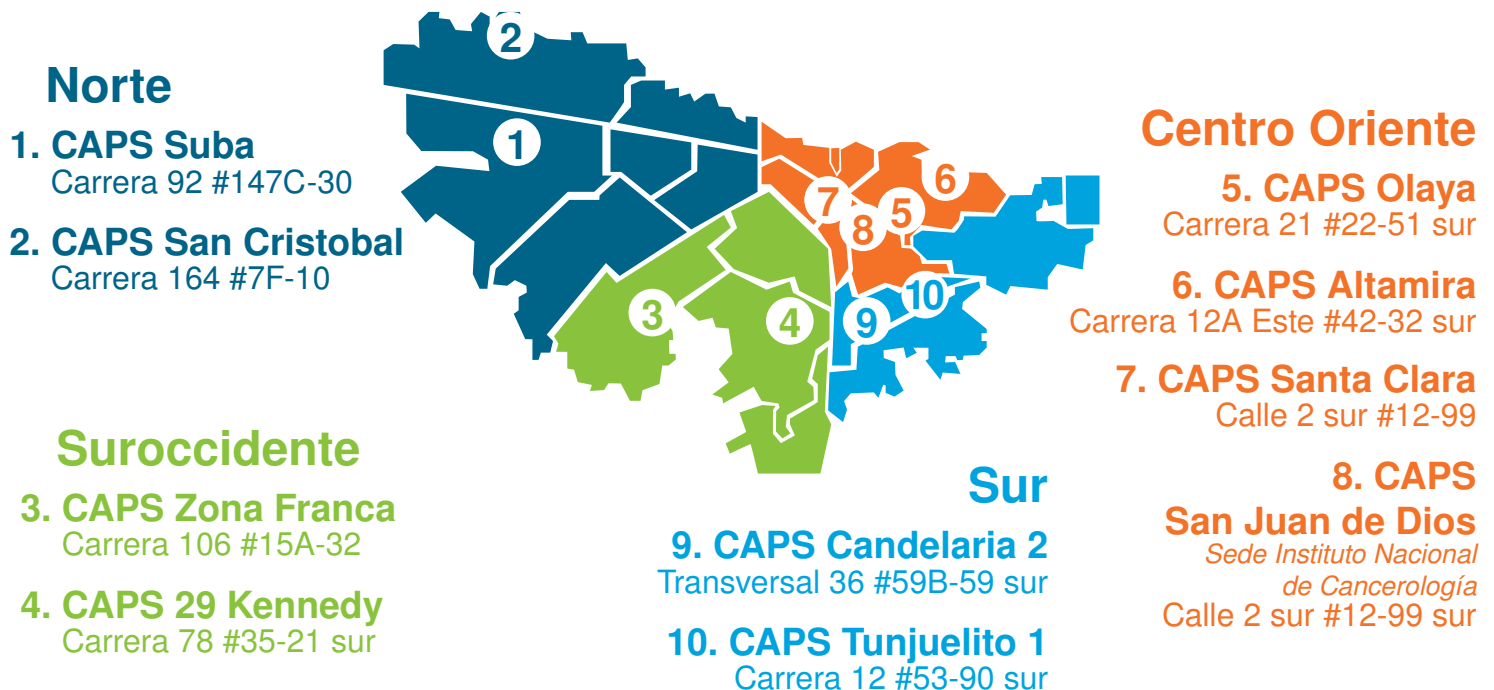


¡Ten en cuenta!

Ubicar siempre la siguiente información en tu área de influencia, para tenerla a mano en caso de emergencia: Policía –Centro de Atención Inmediata o CAI– (teléfono del cuadrante), Fiscalía, Unidad de Reacción Inmediata (URI), comisarías de familia y hospital más cercano.

- Verifica las condiciones y cobertura de tu poliza estudiantil, aquí
- Conoce la red de servicios de la universidad EAN, aquí

Centro de Atención Prioritaria en Salud CAPS



Bogotá es arte, cultura y entretenimiento

La UNESCO reconoció a Bogotá como una de las 35 ciudades en el mundo que conforman la Red de Ciudades Creativas, en la categoría de ciudad de la música, por la fortaleza de movimientos como el del rock, la música electrónica, el hip hop, la música clásica, el jazz y los ritmos locales.


Nuestra ciudad, al igual que las grandes y más convulsionadas urbes, goza de una riquísima agenda cultural, basada en una mezcla de eventos nacionales e internacionales que abrigan todas las expresiones artísticas; festivales, conciertos, exposiciones, teatro, cineclubes, galerías de arte, fotografía, literatura y poesía, eventos en el espacio público y ferias temáticas, artesanales y de antigüedades.

¡Conoce la agenda cultural de la ciudad!



Patrimonio cultural

EL Instituto Distrital de Patrimonio Cultural (IDPC) lidera el proceso de inventario del patrimonio cultural material e inmaterial de la ciudad. Esta tarea de identificación primordial, permite proponer declaratorias de Bienes de Interés Cultural (BIC) y patrimonio inmaterial en la ciudad, así como adelantar procesos de valoración, investigación, intervención, apropiación y circulación del mismo.



Patrimonio cultural

El IDPC ha concentrado esfuerzos en sitios ya reconocidos por su valor patrimonial como:

- El Centro Histórico de Bogotá y sus zonas limítrofes.
- Los núcleos fundacionales de Bosa, Usme, Suba, Fontibón, Usaquén y Engativá.
- Los sectores de desarrollo individual construidos en la primera mitad del siglo XX como Teusaquillo, Bosque Izquierdo, La Merced, San Luis, Muequetá, Quinta Camacho, Emaús, Granada, Banco Central, Baquero y el sector funerario en el barrio Santafé.
- Los sectores con vivienda en serie, agrupaciones o conjuntos que corresponden a la Soledad, Polo Club, Popular Modelo Norte, Niza Sur I-II- III, Primero de mayo, Pablo VI (1 etapa), Centro Urbano Antonio Nariño, Unidad Residencial Colseguros, Multifamiliares del Banco Central Hipotecario, Unidad Residencial Jesús María Marulanda, Unidad Residencial Hans Drews Arango.
- 2.090 inmuebles de interés cultural en el centro histórico/ 4.902 inmuebles en el resto de la ciudad/ 4.968 predios colindantes con inmuebles de interés cultural/ Predios localizados en zonas de influencia de bienes de interés cultural del orden nacional.
- Objetos, esculturas y monumentos representativos que se encuentran en el espacio público.
- Hallazgos arqueológicos a nivel capital.
- Las 20 localidades para adelantar el inventario de patrimonio material e inmaterial de la ciudad.

[Descarga el Inventario de Bienes de Interés Cultural aquí](#)



Calle del Coliseo

| Foto: Margarita Mejía © IDPC



Café Pasaje

| Foto: Margarita Mejía © IDPC

Bogotá, un centro teatral

Bogotá se convirtió en la sede del festival de teatro más importante del mundo: el Festival Iberoamericano de Teatro, que se lleva a cabo cada dos años y convoca a artistas de todo el mundo.

Además, es cuna de otros festivales de teatro. Las 45 salas de teatro de la ciudad mantienen una nutrida oferta todos los días del año en los diferentes géneros teatrales, desde el más clásico hasta el contemporáneo y de vanguardia.

A continuación, compartimos la información de los teatros más representativos de Bogotá:

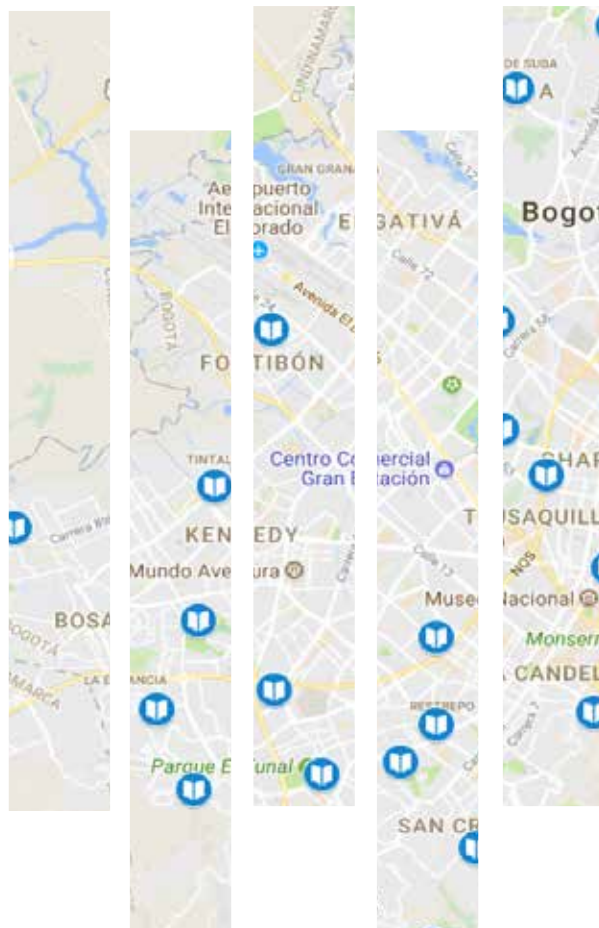
- [Agenda Cultural](#)
- [Idartes](#)
- [Teatro Libre](#)
- [Teatro Mayor](#)
- [Teatro Colón](#)

A viajar por las bibliotecas bogotanas

BibloRed es la asociación que gestiona la información y conocimiento de la Alcaldía Mayor de Bogotá y su Secretaría de Cultura, Recreación y Deporte. Se encarga de promover la apropiación social de la lectura, la escritura, la investigación, la cultura y las TIC, con el fin de contribuir al mejoramiento de la calidad de vida, la inclusión, el enriquecimiento del capital humano, social y cultural, así como el ejercicio de la ciudadanía activa de todos los habitantes de la ciudad, priorizando acciones con las poblaciones en situación de desventaja y/o condición de vulnerabilidad.

Esta red está conformada por 23 bibliotecas públicas, ubicadas en las diferentes localidades de la ciudad, lo que garantiza una amplia cobertura de los servicios bibliotecarios para Bogotá y la articulación con diferentes instituciones públicas y privadas en sus zonas de influencia.

Haz clic en la imagen para encontrar tu biblioteca más cercana



Sobre los museos

En el distrito capital hay cerca de cuarenta museos, todos llenos de riqueza histórica, artística y cultural, ubicados por toda la ciudad, sobre todo en la zona centro, donde sus casonas coloniales reflejan la historia de esta ciudad, adornadas con piezas de colección que nos adentran en el mágico mundo de nuestros antepasados, otros museos muestran la trascendencia de la evolución y transformación del hombre a lo largo de los años, integrando al visitante con actividades que le permitan experimentar por sí mismo estos descubrimientos.

Recuerda que el Programa Fortalecimiento de Museos establece que los últimos domingos de cada mes el ingreso es gratuito.

Conoce la red de museos de Bogotá y visítalos aquí.

No olvides visitar el **Museo del Oro** de Bogotá



*Museo Nacional
de Colombia*

Cine y conciertos

Los bogotanos y los visitantes pueden disfrutar de una buena cartelera en las más de 40 salas de cine de la ciudad durante todo el año, y aprovechar festivales de cine como Eurocine, el Festival de Cine Documental, el Festival de Cine de Bogotá, la Muestra Internacional Documental y el Festival de Cine Francés, entre muchos otros.

Haz clic en los enlaces para descubrir más del séptimo arte

- [Cinematéca Distrital](#)
- [Calendario Cinematéca](#)
- [Bogocine](#)

En cuanto a conciertos, la agenda de eventos musicales es, quizás, la más prolífera de Bogotá. Diariamente se dan en simultánea varios encuentros de reconocidos grupos y solistas nacionales e internacionales que interpretan música de todos los géneros.

Conciertos en salas de teatro, parques y recintos cerrados, lugares nocturnos que animan la rumba, para enamorados, de música clásica y ¡conciertos para todos! Son los que se pueden apreciar en la ciudad.

Haz clic en los enlaces para descubrir más sobre eventos culturales del distrito

- [Cultura, Recreación y Deporte](#)
- [IDRD](#)
- [Bogotaturismo](#)
- [IDPC](#)

La rumba al estilo bogotano

Bogotá se caracteriza por tener rumba constante y para todos los gustos. Si eres de los que desea un sitio bohemio, en donde solo quieres escuchar buena música al lado de una acogedora chimenea y una copa de vino, lo hay. Para el 'rumbero' que no para de bailar y va hasta el amanecer, la capital de Colombia tiene ofertas para calmar sus antojos de fiesta, por si hoy decidiera ir a bailar con ritmos locales o cosmopolitas. ¡Descubre la rumba en Bogotá y anímate a escaparte una noche!

Centro Histórico: Abundan en esta zona de Bogotá lugares para disfrutar la noche. Además de la posibilidad de asistir a los espectáculos que se llevan a cabo en el Teatro de Cristóbal Colón, en la sala de conciertos de la Biblioteca Luis Ángel Arango, en el Camarín del Carmen o en el Teatro Jorge Eliécer Gaitán. En el Centro Histórico conocerás el encanto de recorrer lugares llenos de historia y leyenda. Asimismo, los restaurantes, cafés y bares integran la tradición santafereña con la rumba bogotana.

Zona Rosa: Abarca desde la calle 79 a la 85, entre carreras 11 y 15. Allí, se encuentran los centros comerciales Andino y Atlantis Plaza. En todo el sector, y especialmente en la denominada Zona T, existen agradables bares, cafés, discotecas y restaurantes para satisfacer los más diversos gustos.

Carrera 15: Una de las más tradicionales vías del norte de Bogotá, con lugares de esparcimiento a lo largo de la misma, la cual se extiende desde la Calle 72 hasta la 127. Allí, la noche capitalina discurre entre acogedores cafés y discotecas donde se baila al son de la música más variada.

Parque de la 93: Un hermoso parque recuperado para la comunidad se ha convertido en epicentro de la actividad nocturna de Bogotá. Bares y restaurantes con terrazas hacia el parque se han convertido en un sitio de encuentro obligado.

Usaquén: Este antiguo poblado, hoy convertido en un barrio de la ciudad con calles angostas de leve inclinación y casonas, cuentan con patios amplios, jardines floridos y fachadas multicolores. En el marco de la plaza y calles aledañas se han establecido bares, cafés y restaurantes donde se encuentra comida local y extranjera.

Vía a La Calera: En un trayecto de unos cinco kilómetros, a lado y lado de una vía serpenteante y ascendente que lleva al municipio de La Calera, se encuentran numerosos bares, restaurantes y discotecas. Uno de los principales atractivos es la espectacular e imponente vista de Bogotá que se puede apreciar desde sus miradores.

Avenida Primero de Mayo (entre Avenidas Boyacá y 68): Otra alternativa es disfrutar de esta zona ubicada al occidente de la ciudad, ya que se ha consolidado por el ambiente de sus discotecas, donde se baila sin descanso hasta el amanecer.

El Restrepo: Esta puede ser otra buena alternativa en la que los avisos neón iluminan las fachadas de cada una de las discotecas del sector. Estas siempre tienen las puertas abiertas para ofrecer una de las mejores rumbas de la ciudad. Allí podrás encontrar desde el típico vallenato, hasta la más sofisticada rumba electrónica, pasando por otros ritmos.

Recomendaciones generales de seguridad

- Es muy importante usar el celular en sitios protegidos.
- NO reciba alimentos o bebidas de personas desconocidas
- Use las aplicaciones y las redes para tomar sus alternativas de movilidad
- Recuerde que el uso de joyas o elementos llamativos pueden generarle un riesgo para su seguridad.
- Retire dinero de cajeros automáticos en sitios protegidos
- Para disfrutar de las actividades nocturnas que ofrece la capital busque siempre la compañía de personas conocidas e informe a familiares o amigos el lugar donde va a estar.
- Evite conducir bicicleta, carro o moto bajo los efectos del alcohol.

Información clave

Siempre ubique la siguiente información en su área de influencia para tenerla a mano en caso de emergencia:

- CAI –policia (teléfono del cuadrante)
- Fiscalía - URI
- Comisarias de familia
- Hospital mas cercano

Curiosidades de Bogotá

- Engativá, Fontibón, Suba, Usme, Usaquén y Bosa, que ahora son localidades, eran municipios cundinamarqueses aledaños al área distrital.
- El hospital más antiguo de Bogotá es el San Juan de Dios. Con 382 años, en este lugar se atendieron a los heridos en la batalla de independencia. Sus orígenes se remontan a 1635.
- De traje de paño y sombrero asistían los fervientes hinchas de los equipos capitalinos. La moda de usar camisetas del equipo de fútbol se dio años después.
- De suela de madera y amarrados a los pies, los chapines eran los zapatos por excelencia para atravesar lodazales. Todas las mujeres los querían y por eso iban donde el zapatero Hero. Así, de chapín y Hero salió el nombre de la localidad dos de Bogotá: Chapinero.
- El primer pavimento que se puso en Bogotá fue en la Plaza de Bolívar, entre 1890 y 1893.
- Los sistemas de transporte han sido un dolor de cabeza para los bogotanos. El primer bus que llegó a la ciudad fue importado por José Antonio Carrasquilla en 1840, se llamó el 'Cocli' y era jalado por caballos, según el libro de Consuegra.
- En 1905, Clementina de Flórez se infartó cuando escuchó encender el primer carro que llegó a Colombia. El vehículo fue traído por partes para el expresidente Rafael Reyes.
- Bogotá cuenta con el festival de rock al aire libre más grande de América Latina. Se trata del festival 'Rock al Parque', un evento gratuito que año tras año recibe millones de personas.
- La palabra Bogotá viene del término chibcha Bacatá, que significa 'cercado fuera de la labranza'.
- El San Bartolomé fue el primer colegio de Bogotá, cuna de varios expresidentes. Actualmente es una institución privada.

- Estadio Nemesio Camacho El Campín: Fue Gaitán alcalde quien promovió la construcción del recinto deportivo, en terrenos donados por la familia Camacho, una de las más prestantes de la capital en esa época. Con un aforo inicial para 23,500 espectadores, El Campín jalonó el desarrollo de la capital hacia el noroccidente de la sabana, en un sector de potreros, colindante con una línea del ferrocarril y vecino del hipódromo de Bogotá.

Pero el gran impulso del estadio capitalino se dio con el inicio del torneo profesional de fútbol en 1948 y el casi inmediato surgimiento de la época de El Dorado, cuando nuestras canchas se llenaron con estrellas internacionales de primer nivel, provenientes de Argentina, Uruguay, Perú, Costa Rica e incluso algunos países europeos como Inglaterra y Hungría.

Tan masivo fue el fenómeno que el escenario de la calle 57 debió ser rápidamente ampliado en su capacidad a 45 mil espectadores, en el año de 1951. Doce años después, se construyó una gradería adicional para subir el aforo a más de 60 mil fanáticos y a partir de 1967, quedó habilitado para Juegos nocturnos con la adecuación del sistema de iluminación artificial.

CONVENIOS TARIFAS ESPECIALES PARA ESTUDIANTES UNIVERSIDAD EAN

Los descuentos se hacen efectivos presentando el carné vigente de estudiante.

Chairama SPA

30% Descuento en hidroterapia de 90 minutos

10% Descuento en rituales corporales

5% Descuento en rituales faciales y paquetes

[Haz clic aquí para más información](#)

Teatro Libre

Descuentos en las funciones del teatro entre 5% y 20% dependiendo la función

Para mayor información directamente en la taquilla o [ingresando aquí](#)

Teatro Santafé y/o Belarte

Descuentos especiales en las obras teatrales empresariales, familiares y Stand Up Comedy

20 % de descuento en temporada “Domingos en familia”

Para mayor información directamente en la taquilla haz clic aquí en los siguientes enlaces

<http://teatrosantafe.com/>

<http://www.belaireplaza.com.co/programacion.html>

Teatro Julio Mario Santo Domingo

30% Descuento sobre los eventos que hacen parte de la programación

Para mayor información directamente en la taquilla o [haz clic aquí](#)

Casa Ensamble

Descuento del 15% en boletería

Para mayor información en: 7440422 o [haciendo clic aquí](#)

Mina de Sal (Nemocón)

10% en el valor de la entrada. 20% en el alquiler de espacios dentro de la Mina.

15% para reservas grupales. 20% en pre compra de boletería.

Para mayor información directamente en la taquilla [haciendo clic aquí](#)

Dover Especialista en Servicios Veterinario

[porque tu mascota hace parte de nuestra familia](#)

20% Descuento en certificados de salud, consultas generales y especializadas servicios de belleza (en todas las sedes y horarios), implantación de microchip y vacunas.

Para mayor información comunícate con Natalia Benavides Líder de mercadeo -
Dover Especialista en Servicios Veterinarios

Teléfono: 5169500 ext.105

o en: <http://dover.com.co/>

Casa Editorial El Tiempo

10% Descuento en todas las suscripciones

Para mayor información comunícate con Johnatan Zea - Cel: 3212649145

[o haz clic aquí](#)

Publicaciones Semana

Tarifas preferenciales en las siguientes revistas

PRODUCTO	EDICIÓN AL AÑO	VALOR PUNTO DE VENTA	VALOR DIGITAL	VALOR ESPECIAL
SEMANA	52 ediciones	598.000	222.000	259.000
DINERO	24 ediciones	552.000	116.000	130.000
SOHO	12 ediciones	162.000	100.000	125.000
JET-SET	12 ediciones	130.000	90.000	109.000
REVISTA FUCSIA	12 ediciones	117.000	86.000	105.000
COCINA SEMANA	12 ediciones	120.000	42.000	109.000
REVISTA ARCADIA	11 ediciones	86.000	55.000	59.000
4 PATAS	6 ediciones	45.000	33.000	44.000
SEMANA EDUCACIÓN	10 ediciones	70.000	44.000	63.000
SOSTENIBLE	4 ediciones	34.000	N/A	30.000

- El valor digital aplica para recibir contenidos de manera digital

- El valor especial para impresos X

[Haz clic aquí y visita su página web](#)

Bodytech

Disfruta de los siguientes servicios con una tarifa preferencial:

Evaluación médica y clínica

Clases grupales

Área de Indoor Cycling

Acondicionamiento cardiovascular

Zona de estiramientos

Zona de musculación

Zonas húmedas

Tarifas Planes Estándar Estudiantes Mayores a 23 años

CATEGORÍAS	TRIMESTRE	SEMESTRE	AÑO
Platino	655.500	1.179.900	2.622.000
One Plus/Platino Ciudades	570.000	1026.000	2.280.000
One	504.450	908.010	2.023.500
Premium	441.750	795.150	1.767.000
Classic Plus	390.450	702.810	1.567.500
Classic	327.750	589.950	1.311.000
Super	285.000	513.000	1.111.500
Zonal	228.000	410.400	912.000

[Haz clic aquí y conoce las sedes y sus categorías](#)

Para mayor información comunícate con Johanna Arroyave – Ejecutiva de ventas Corporativas

Tel: 7442222 Ext 40080

Listado de fuentes

www.idu.gov.co/page/cicloruta

<http://ambientebogota.gov.co>

http://www.subrednorte.gov.co/sites/default/files/documentos/Portafolio_Servicios_v3.pdf?width=800&height=800&iframe=true

<http://www.subredcentrooriente.gov.co/?q=content/portafolio-subred-centro-oriente>

<http://www.subredsur.gov.co/content/portafolio>

<https://www.subredsuroccidente.gov.co/?q=content/portafolio-general>

<http://www.bogota.gov.co/agenda-cultural-bogota/teatro>

<http://www.idartes.gov.co/es>

<http://teatrolibre.com/>

<https://www.teatromayor.org/>

<http://teatrocolon.gov.co/>

<https://universidadean.edu.co/es/biblioteca>

<https://www.biblored.gov.co/bibliotecas> |

